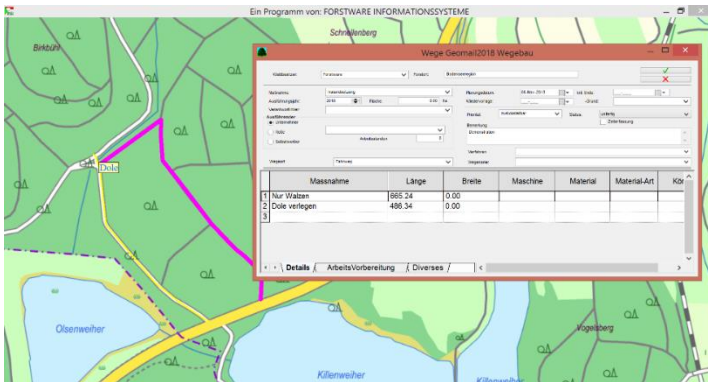


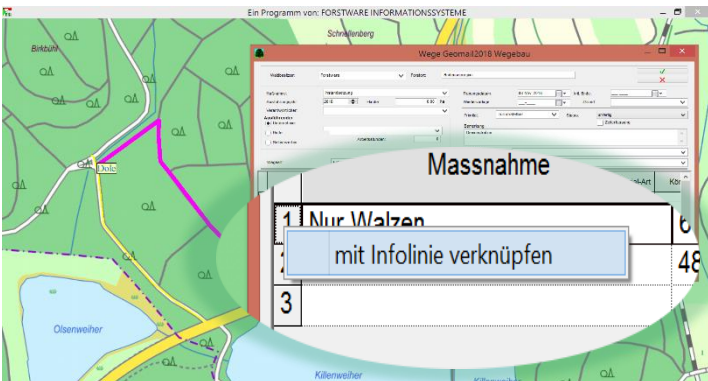
GeoMail FwMobile News

Visualisierung Wegebau



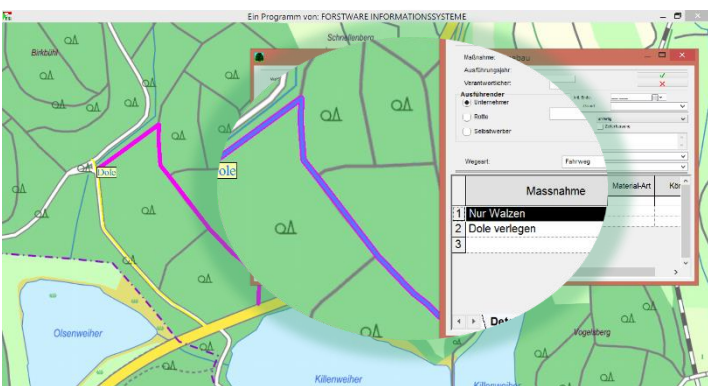
Erstellen des Wegebauauftrags in GeoMail.

Wegelinien können via Maus direkt im Büro oder via GPS bei der Fahrt erfasst werden.



Wegelinien werden mit Maßnahmen aus dem Auftrag verknüpft. Hierbei wird automatisch die Weglänge übernommen.

Maßnahmen zu verknüpften Linien können im Auftrag oder durch direkt Auswahl der Linie bearbeitet werden

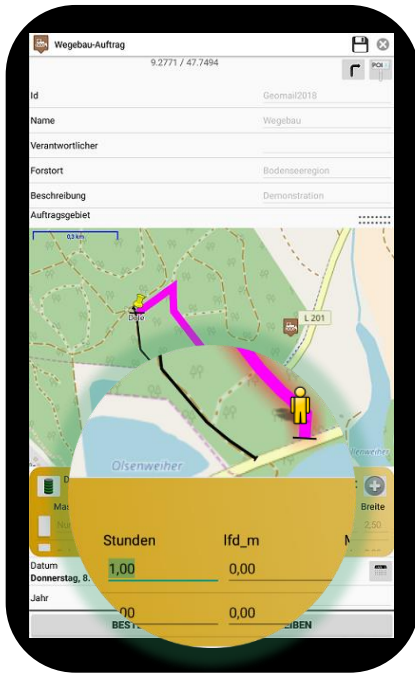


Durch Markieren einer Zeile im Auftrag wird die dazugehörige Linie hervorgehoben.

Maßnahmen werden in GeoMail bearbeitet oder als Auftrag an FwMobile Versendet.

GeoMail FwMobile News

Visualisierung Wegebau



An FwMobile werden alle relevanten Daten übertragen.

Auch hier wird die Linie zur markierten Zeile hervorgehoben und via GPS die aktuelle Position angezeigt.

Die Daten zur Bearbeitung werden direkt eingetragen und durch speichern an GeoMail übermittelt.

Menge	Einheit der Menge	Bemerkung	Status	Stunden geleistet
0.00	Tonnen		Erledigt	1.00
1.00			In Arbeit	2.00

Daten in GeoMail nach Bearbeitung des Auftrags durch FwMobile.